

I. План-схемы образовательного учреждения

1. Район расположения образовательного учреждения,
пути движения транспортных средств и детей (обучающихся, воспитанников)





 - жилая застройка

 - проезжая часть


 - тротуар

 - подземный пешеходный переход

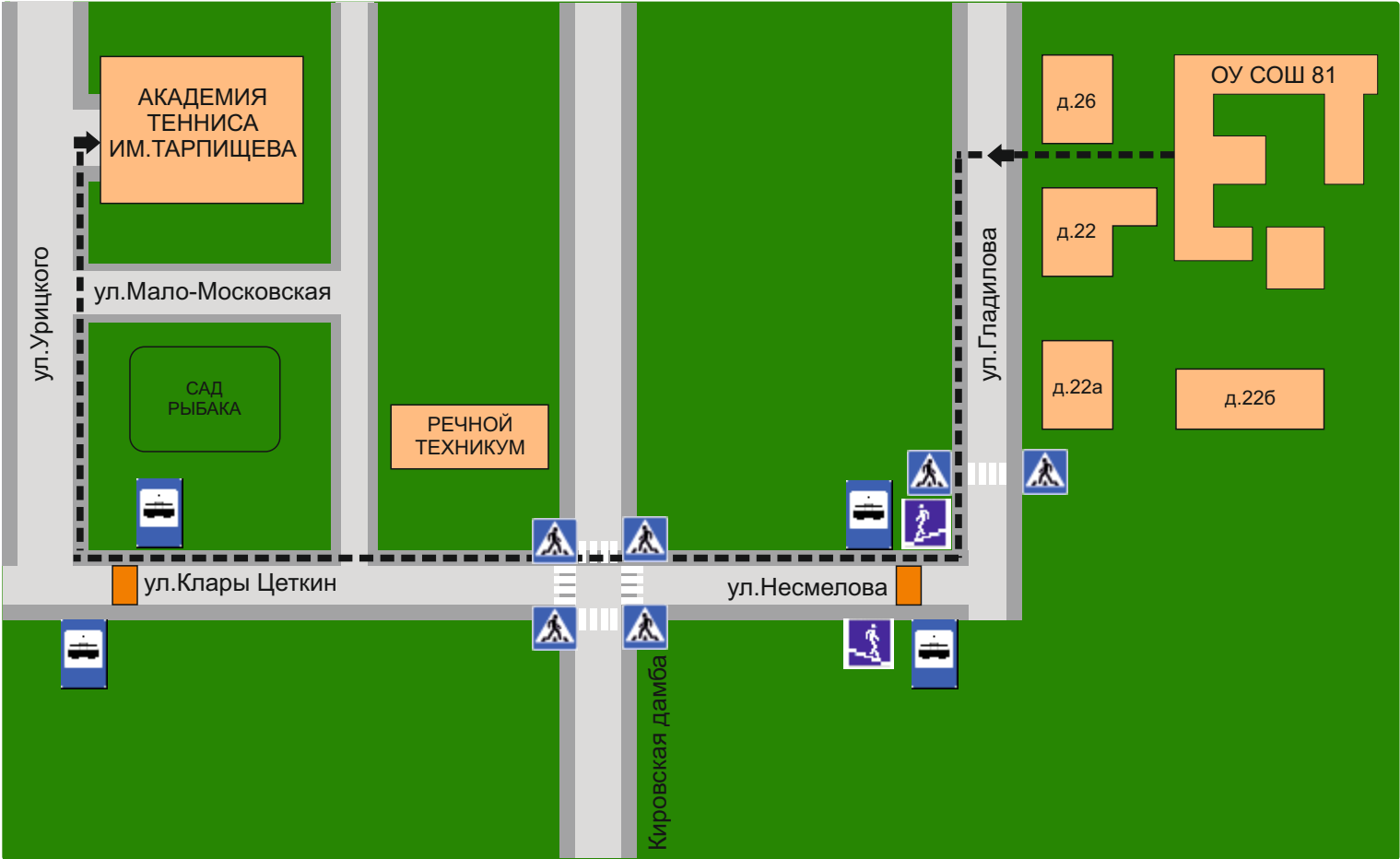
 - направление безопасного движения группы детей в образовательное учреждение

 - направление движения транспортных средств

2. Схема организации дорожного движения в непосредственной близости от образовательного учреждения с размещением соответствующих технических средств организации дорожного движения, маршрутов движения детей и расположения парковочных мест

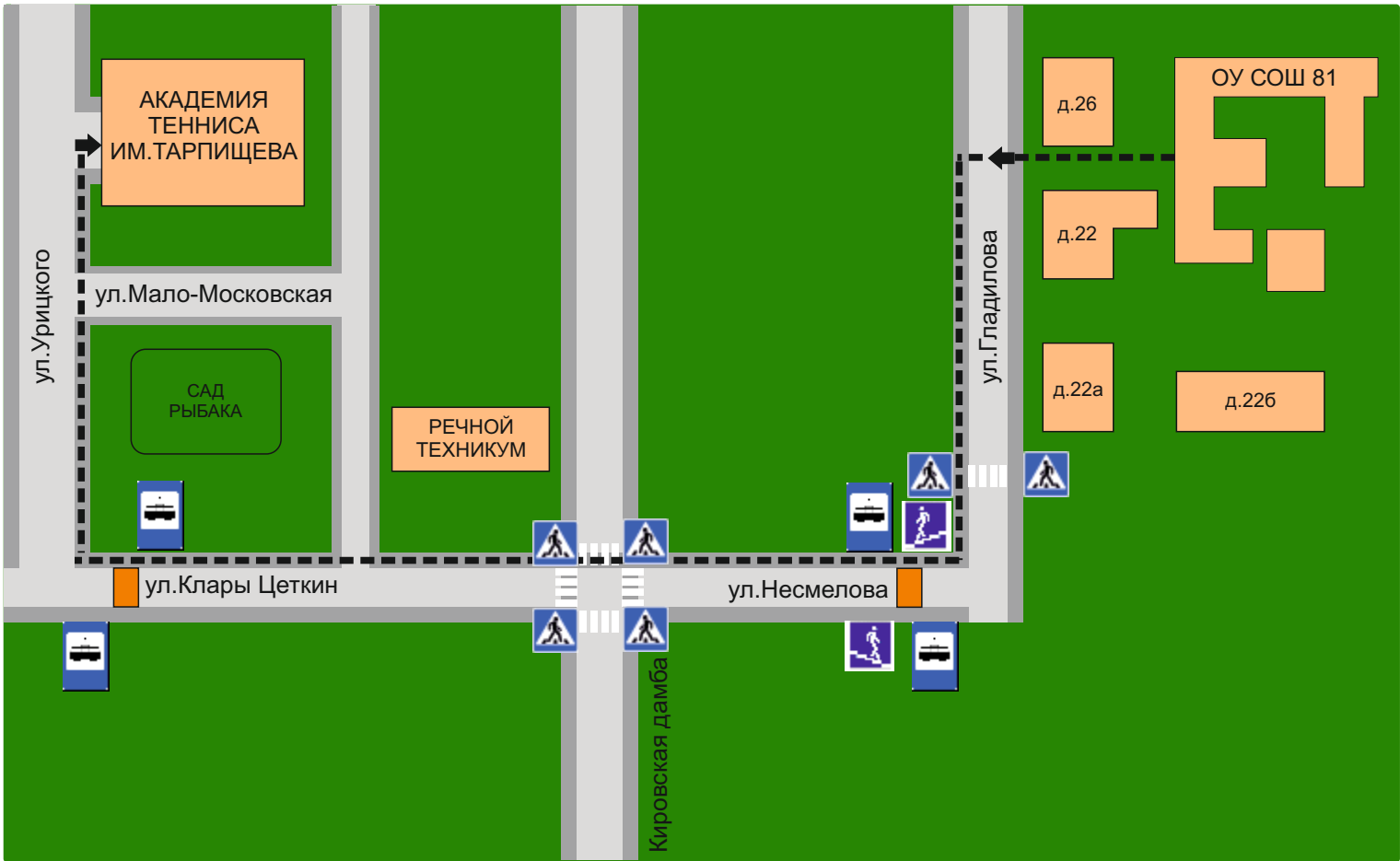







3. Маршруты движения организованных групп детей от образовательного учреждения к спортивно-оздоровительному комплексу



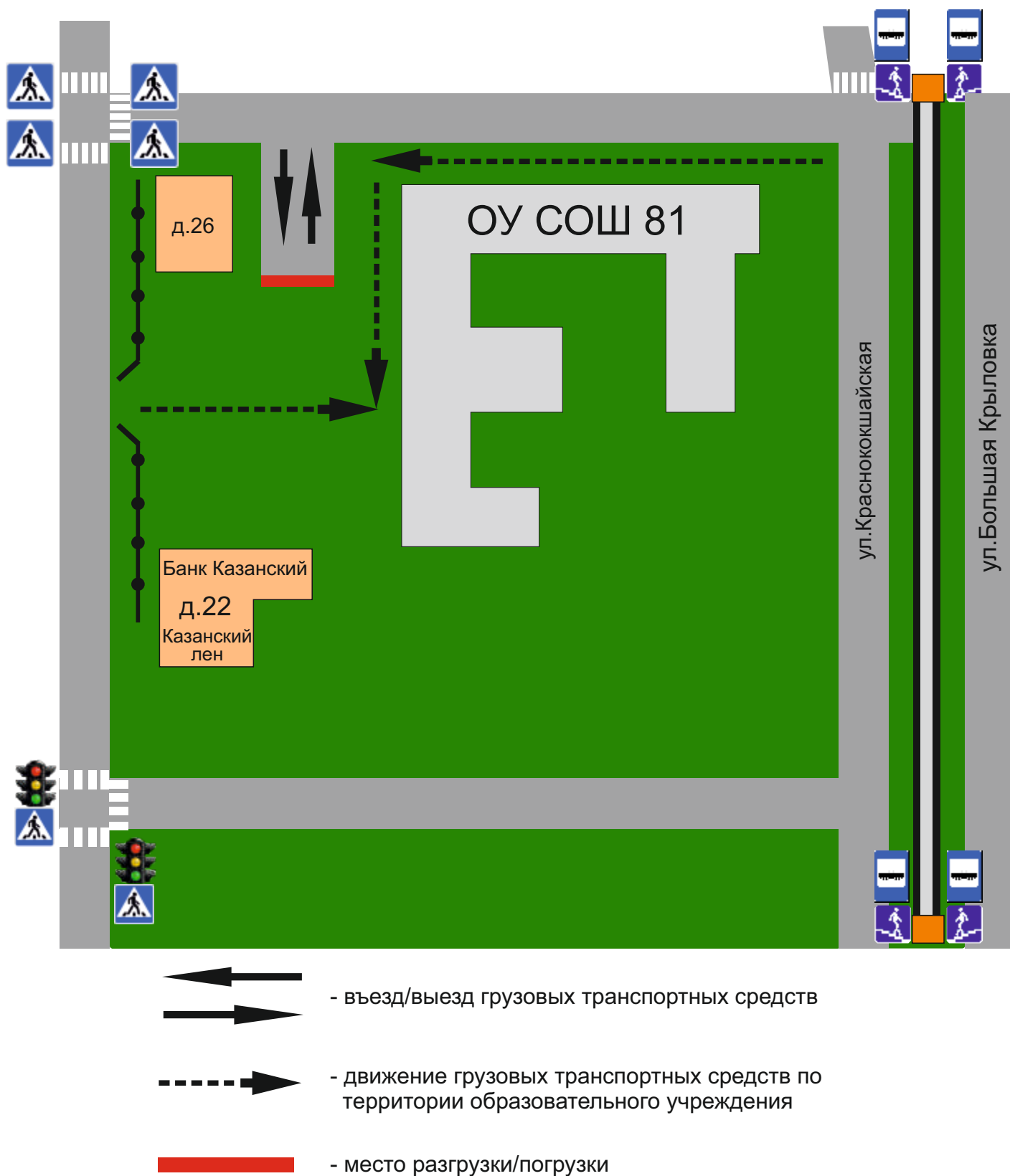
- Жилая застройка
- Проезжая часть
- Тротуар
- Подземный пешеходный переход
- Направление безопасного движения группы детей

4. Пути движения транспортных средств к местам разгрузки/погрузки и рекомендуемые безопасные пути передвижения детей по территории образовательного учреждения

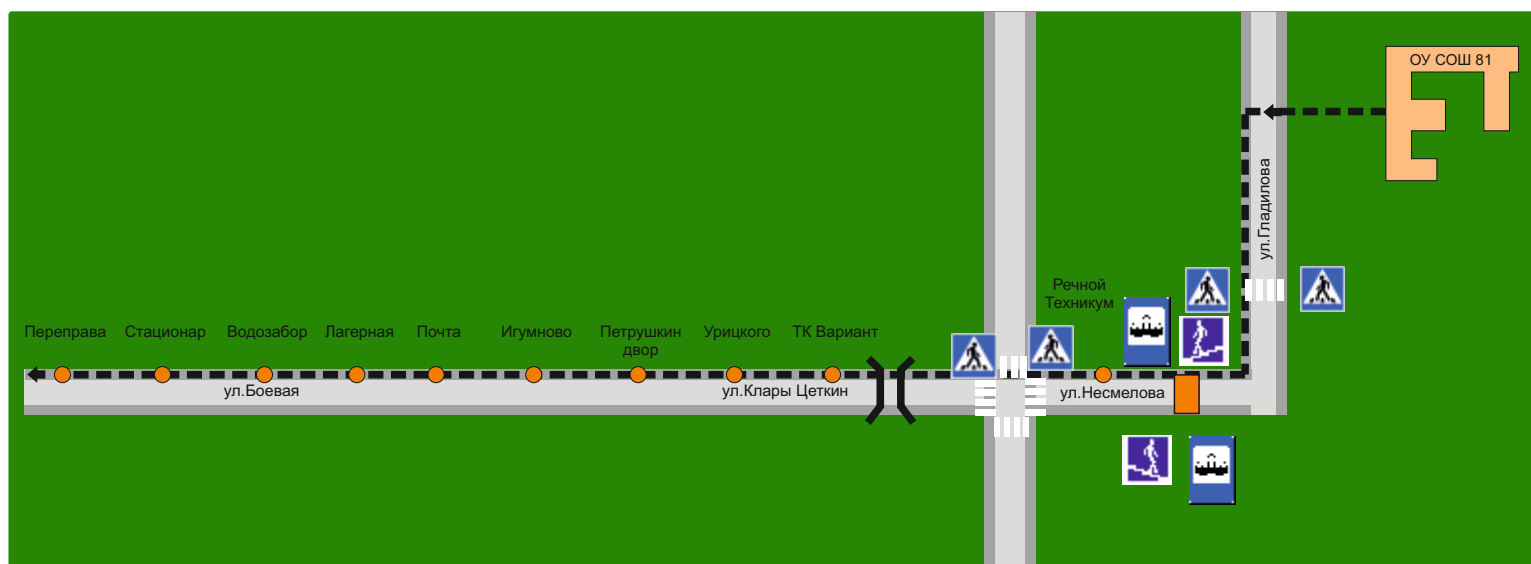






-  - жилая застройка
-  - проезжая часть
-  - тротуар
-  - подземный пешеходный переход
-  - направление безопасного движения группы детей

4. Пути движения транспортных средств к местам разгрузки/погрузки и рекомендуемые безопасные пути передвижения детей по территории образовательного учреждения



II. Маршруты движения организованных групп детей от образовательного учреждения до ост. Переправа.



-  - проезжая часть
-  - тротуар
-  - подземный пешеходный переход
-  - направление безопасного движения группы детей